



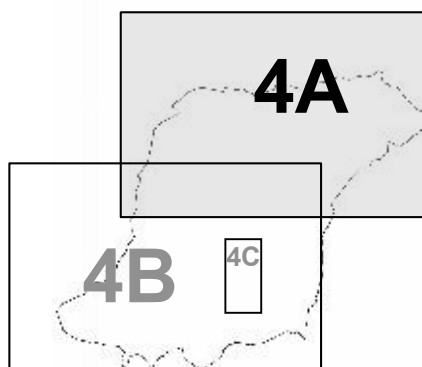
DEPARTEMENT DU VAR
GASSIN

PLAN LOCAL D'URBANISME

4A

Echelle : 1/5000 ème

ZONAGE
NORD



ELABORATION


par délibération du 9 juin 2004

APPROBATION

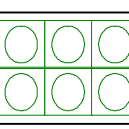
par délibération du 18 juin 2009

MODIFICATION N°1

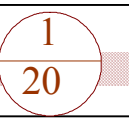
par délibération du 1er avril 2010



LIMITE DE ZONE



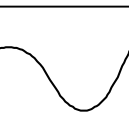
ESPACE BOISE CLASSE
A CONSERVER
OU A CREER



EMPLACEMENT RESERVE
POUR VOIRIE AVEC :
N° D'OPERATION
LARGEUR DE PLATEFORME



EMPLACEMENT RESERVE



VOIE BRUYANTE



SIVOM du Pays des Maures
et du golfe de Saint-Tropez
Service
Information Géographique

sdp.conseils

62, Carrère des Rouquiers Basses
13122 Ventabren

GASSIN

SERVICE URBANISME

